

Topografia Antica



LEZIONE 14

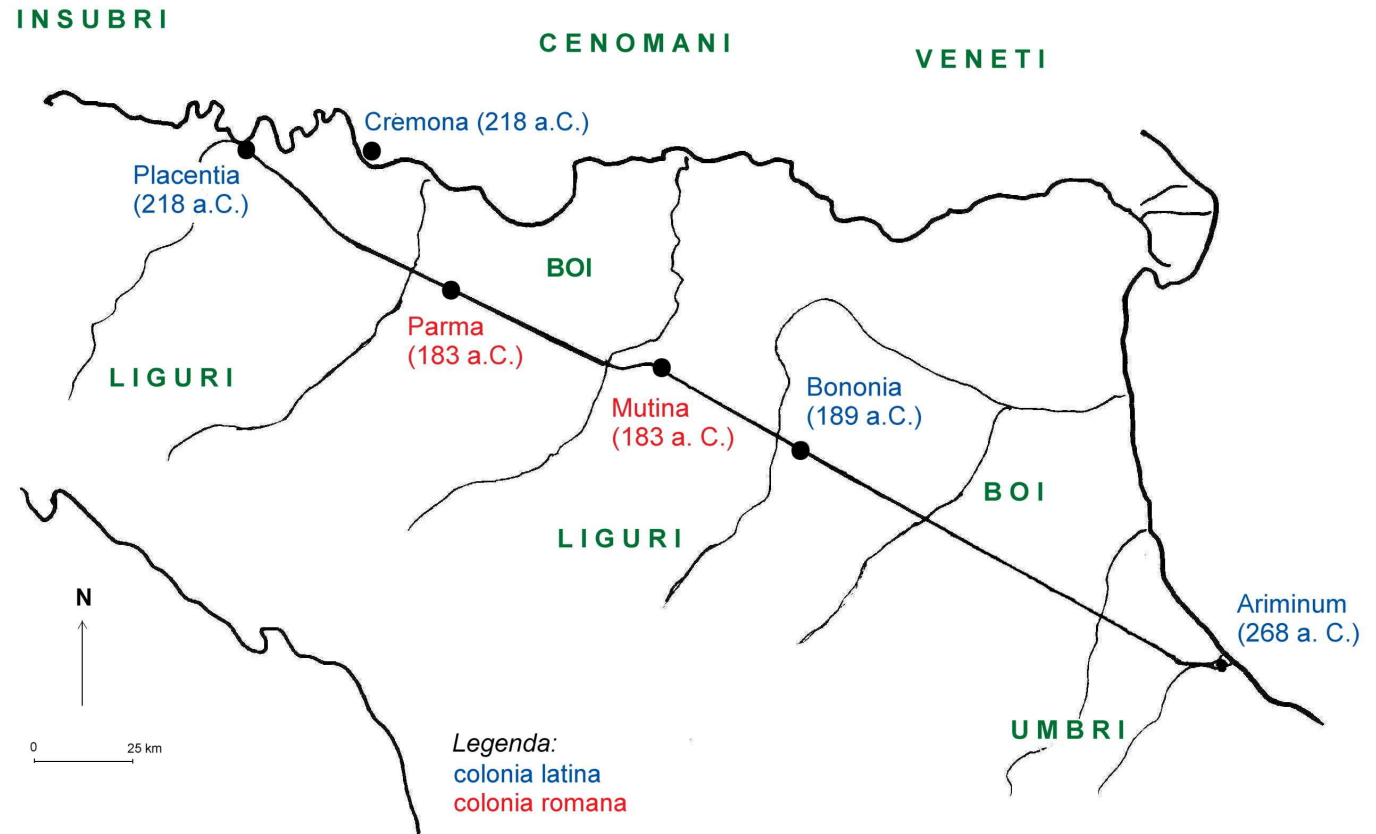
Analisi del territorio di una città
romana: l'esempio di *Mutina*

Mutina: fondazione della colonia romana nel 183 a. C. (fase iniziale della colonizzazione della Cispadana)

Livio, *Ab Urbe condita*,
XXXIX,55, 6-8:

"Eodem anno Mutina et
Parma coloniae civium
Romanorum sunt
deductae. Bina milia
hominum in agro qui
proxime Boiorum, ante
Tuscorum fuerat, octona
iugera Parmae, quina
Mutinae acceperunt.
Deduxerunt triumviri M.
Aemilius Lepidus, T.
Aebutius Parrus, L.
Quinctius Crispinus."

"Nello stesso anno [183
a.C.] furono dedotte
Modena e Parma, colonie
di cittadini romani. I
duemila uomini inviati in
ognuna di esse, nell'agro
che prima apparteneva ai
Boi e prima ancora agli
Etruschi, ricevertero, per
ciascuno, otto iugeri a
Parma e cinque a Modena.
Le operazioni furono
dirette dai triumviri Marco
Emilio Lepido, Tito Ebuzio
Parro e Lucio Quinzio
Crispino".



(Disegno M. Calzolari 1999)

Mutina: centro strategico della Cisalpina, probabile sede del governatore della provincia

- Itinerario di Spartaco nel 72 a. C. dall'Italia meridionale a Modena, dove sconfigge l'esercito di Gaio Cassio, governatore della Cisalpina.

(da T. Urbainczyk, *Spartacus*, London 2004).

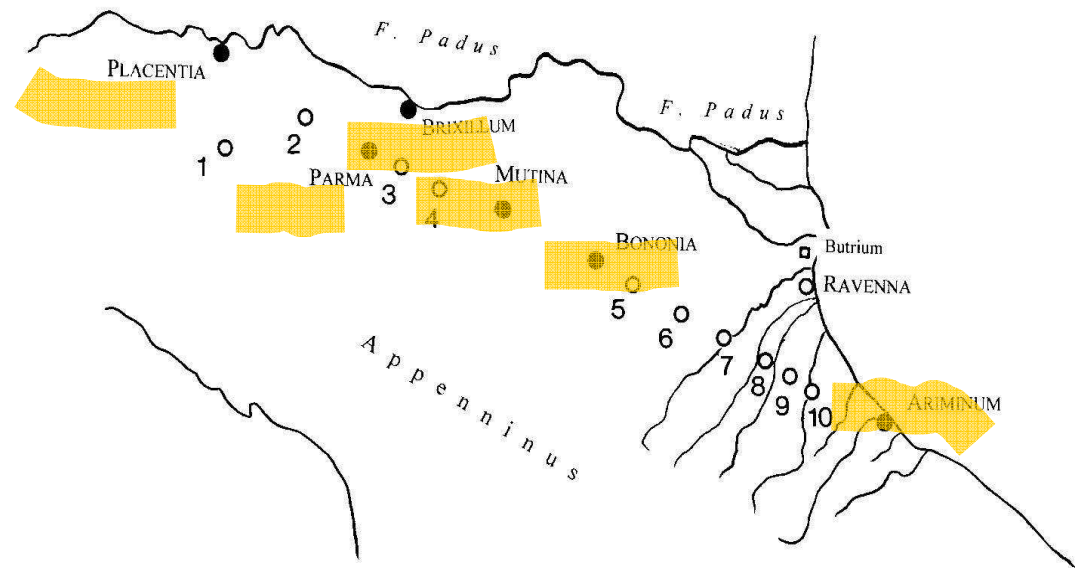


Colonie della Regio VIII in età augustea

Fonte: *Plinio, Nat. Hist., III, 115:*

Octava Regio determinatur Arimino, Pado, Apennino (...). Ariminum colonia (...)

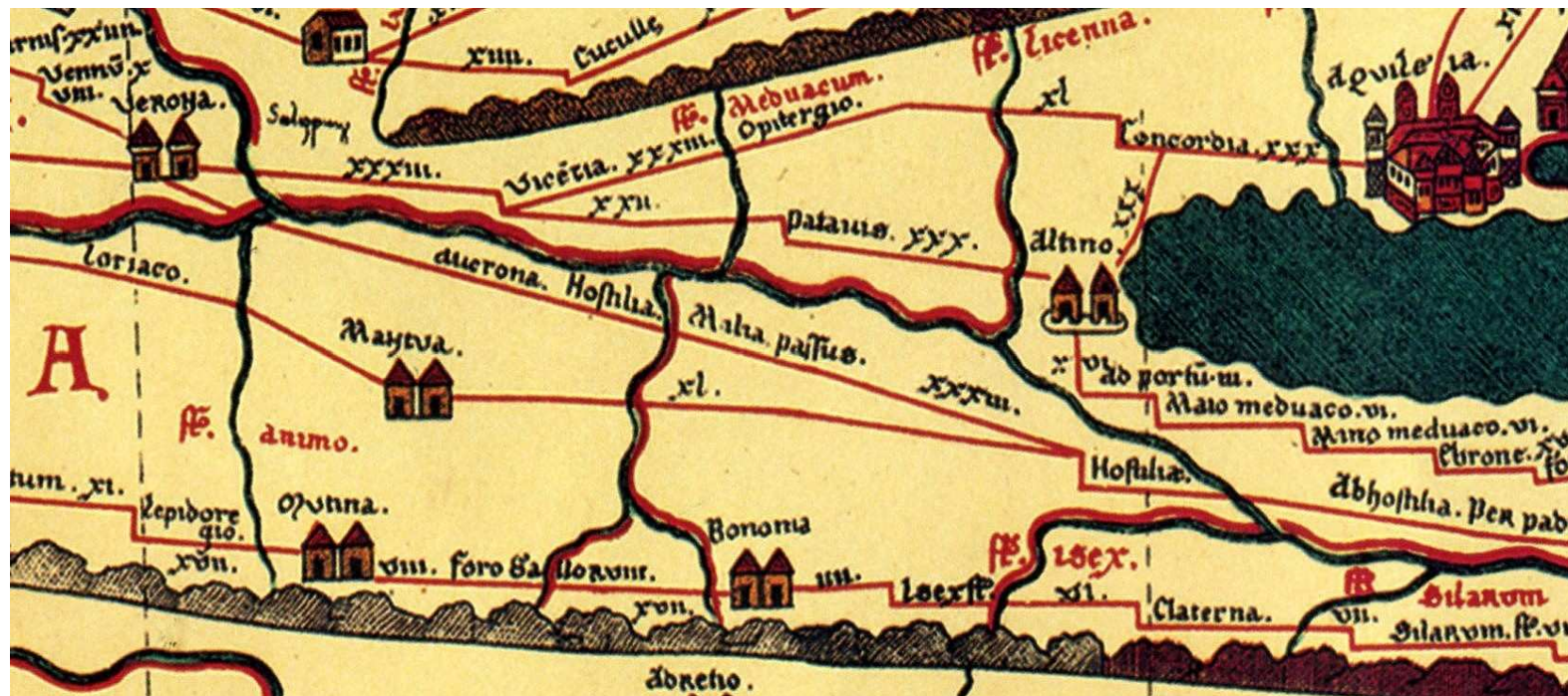
*Intus coloniae Bononia, Felsina vocitata tum cum princeps Etruriae esset, Brixillum, **Mutina**, Parma, Placentia.**



Campi Macri

- ❑ Livio, XLI, 18,1-6: 176 a.C.: *ad Campos Macros*, luogo da dove gli eserciti dei due consoli muovono per le operazioni militari contro i Liguri dell'Appennino emiliano, che vengono definitivamente sottomessi;
- ❑ Varrone; *De re rustica*, II, Proemium,6 (dopo la metà I sec. A.C.): frequentazione da Rieti *in Campos Macros ad mercatum* per acquisto greggi
- ❑ Strabone, V, 1, 11: *Macròi Kàmpoi*, dove ogni anno si tiene una *panègyris*= fiera, sagra, luogo di mercato accostato ad un luogo di culto;
- ❑ Senatoconsulto Volusiano del 56 d.C. (CIL, X, 1401 = ILS 6043): si autorizza la demolizione dei fabbricati ormai in abbandono: *fundos cum aedificis in regione Mutinensi qui vocarentur Campi Macri, ...*
- ❑ -> punto di incontro tra le popolazioni appenniniche e la pianura: funzioni economiche trasferite ai centri urbani
- ❑ -> identificata con la zona di Magreta, a sud-ovest di Modena, presso il fiume Secchia, ai margini dell'agro centuriato mutinense (ricerche D. Labate)

Modena e la Via Emilia



- ▣ Tabula Peutingeriana: la Via Emilia nel settore centrale della regione cispadana (ed. K. Miller 1964)*

Mutina e la Via Emilia nell'Itinerarium Burdigalense

La parte finale dell' Itinerario Burdigalense: il percorso da Rimini a Milano*

102		ITINERARIUM BURDIGALENSE	
Wess.		Wess.	
613, 8	civitas Spolitio mil. VII	616, 7	mutatio Ad Medias mil. XV
9	mutatio Sacraria mil. VIII	8	mutatio Victoriolas mil. X
10	civitas Trevis mil. III	9	<u>civitas Mutena mil. III</u>
11	civitas Fulginis mil. V	10	mutatio Ponte Secies mil. V
614, 1	civitas Foro Flamini mil. III	11	civitas Regio mil. VIII
2	civitas Noceria mil. XII	12	mutatio Canneto mil. X
3	civitas Ptanias mil. VIII	13	civitas Parme mil. VIII
4	mansio Herbello mil. VII	14	mutatio Ad Tarum mil. VII
5	mutatio Ad Hesis mil. X	15	mansio Fidentiae mil. VIII
6	mutatio Ad Cale mil. XIII	16	mutatio Ad Fonteclos mil. VIII
7	mutatio Intercisa mil. VIII	17	civitas Placentia mil. XIII
615, 1	civitas Foro Semproni mil. VIII	617, 1	mutatio Ad Rota mil. XI
2	mutatio Ad Octavo mil. VIII	2	mutatio Tribus Tabernis mil. V
3	civitas Fano Furtunae mil. VIII	3	civitas Laude mil. VIII
4. 5	<u>civitas Pisauro mil. XXIII</u>	4	mutatio Ad Nonum mil. VII
6	<u>usque Ariminum < XXIII ></u>	5	civitas Mediolanum mil. VII
7	mutatio Conpetu mil. XII	6	fit omnis summa ab urbe Roma Mediolanium
8	civitas Cesena mil. VI	7	usque milia CCCXVI,
616, 1	civitas Foro Populi mil. VI	8	mutationes XLIII, mansiones XXIII.
2	civitas Foro Livi mil. VI	9	<u>Explicit itinerarium.</u>
3	civitas Faventia mil. X		
4	civitas Foro Corneli mil. X		
5	civitas Claterno mil. XIII		
6	civitas Bononia mil. X		

Resti archeologici

- ❑ Via Emilia a ovest di Modena, presso Cittanova (scavi N. Giordani), settore extraurbano.
- ❑ > precisazione tecniche costruttive via Emilia: diversi strati di ghiaia, a partire dal II sec. a. C.*



Da N: Giordani, *Pondera*, 2001

Fonti epigrafiche: iscrizioni

- Epigrafe di Valeriano e Gallieno, 259 d. C., ponte della Via Emilia sul fiume Secchia.*

IMP. CAES. P. LICINIUS / VALERIANUS PIUS FEL.
AUG. PONT./ MAX. GERM. MAX. TRIB. POT. VII COS
III / P.P. PROCOS.


ET IMP. CAES. P. LICINIUS / GALLIENUS GERM. PIUS
FEL. AUG. PONT. MAX. TRIB. /POT. VII COS. III P.P.
PROCOS.

ET P.CORNELIUS SALONINUS / VALERIANUS
NOBILISS. CAES

PONT(em) SECUL(ae) VI IGNIS CONSUMPT(um)
INDULG(entia) SUA RESTITUI CURAVERUNT.

Via Emilia: miliari del tratto modenese

- ❑ 4 miliari al Museo Lapidario Estense di Modena:
- ❑ Massenzio (CIL, XI, 6651): da Nonantola, reimpiego
- ❑ Costantino (CIL, XI, 6652, 6654), da Nonantola, reimpiego
- ❑ Giuliano (NotSc, 1931), da Campogalliano
- ❑ 1 miliario al Museo Civico di Bologna: dalla chiesa di Rastellino, comune di Castelfranco E. (CIL,XI,6647),
- ❑ Museo Civico di Castelfranco E.: miliario di Valentiniano I e Valente, 364-367 d.C., dalla via Emilia presso Castelfranco E. (foto a destra)



Da: *Misurare la terra...Il caso modenese*, 1983, fig. 61.

Via Emilia: i luoghi di sosta documentati dagli itinerari romani: Mutatio Ponte Secies


- ❑ **MUTATIO PONTE SECIES:**
citata in It. Burd., 616,10:
 - 5 miglia da Mutina,
 - 8 miglia da Reggio.
 - > distanza reale fra le due città: miglia 17 = 26 km (It. Gadit., Tab. Peut.; It. Ant., 17 ma anche 18 miglia).
 - > **TOPONIMO TRASPARENTE:** ponte del Secchia a Rubiera o Marzaglia (da quest'ultimo, bivio per i Campi Macri)



(Dis. M. Calzolari)

Mutatio Victoriolas

- ❑ It. Burd. 616,8: a 3 miglia a est di Mutina.
- ❑ - zona di Fossalta, ricca di resti insediativi romani.
- ❑ TOPONIMO evidente nell'etimologia: di quale "Vittoria" si tratti è difficile dire: di Ottaviano su Antonio, 43 a.C.?



Da: *Immagini di un territorio*, Modena 1991

Forum Gallorum

- ▣ Tab.Peut., IV, 4: 8 miglia da *Mutina*, 17 da *Bononia*.
 - > nei pressi di Castelfranco Emilia
 - nella Regio VIII diversi *fora*: II sec. a.C.
 - TOPONIMO trasparente: discussione significato.
 - 43 a.C.: Cic., Ad fam., X,30: descrizione battaglia: *vicus*



Mutatio Ad Medias

- It.Burd., 616,7:
a 12/13 miglia da Modena
e a 1<2> o 13 (non
15) da Bologna, al
Ponte Samoggia:
-> distanza totale fra le
due città: 25 miglia,
concordemente negli
Itinerari.

TOPONIMO TRASPARENTE:
Altri riscontri negli
Itinerari, ad es.:
It.Burd., 560,11:
mutatio ad Medias, a
13 miglia dalla mansio
Hadrante, confine
dell'Italia e del Norico,
e a 13 miglia dalla
civitas Celeia.



(Dis. M. Calzolari)

Strade e villaggi da Modena al Po



(Disegno M. Calzolari)

281, 1	Tridento	m. p. XXIII.
2	Item ab Aquileia	
	Bononiam	m. p. ?:
3	Concordia	m. p. XXXI
4	Altino	m. p. XXXI
5	Patavis	m. p. XXXII
6	Ateste	m. p. XXV
7	Anneiano	m. p. XX
8	Vico Variano	m. p. XVIII
9	Vico Sernino	m. p. XX
282, 1	Mutina	m. p. XIII
2	Bononia	m. p. XVIII.
3	A Verona Bononia	m. p. CV:
4	Hostilia	m. p. XXX
5	Colicaria	m. p. XXV
6	Mutina	m. p. XXV
7	Bononia	m. p. XXV.

Itinerarium Antonini
Ediz. O. Cuntz
– Leipzig 1929

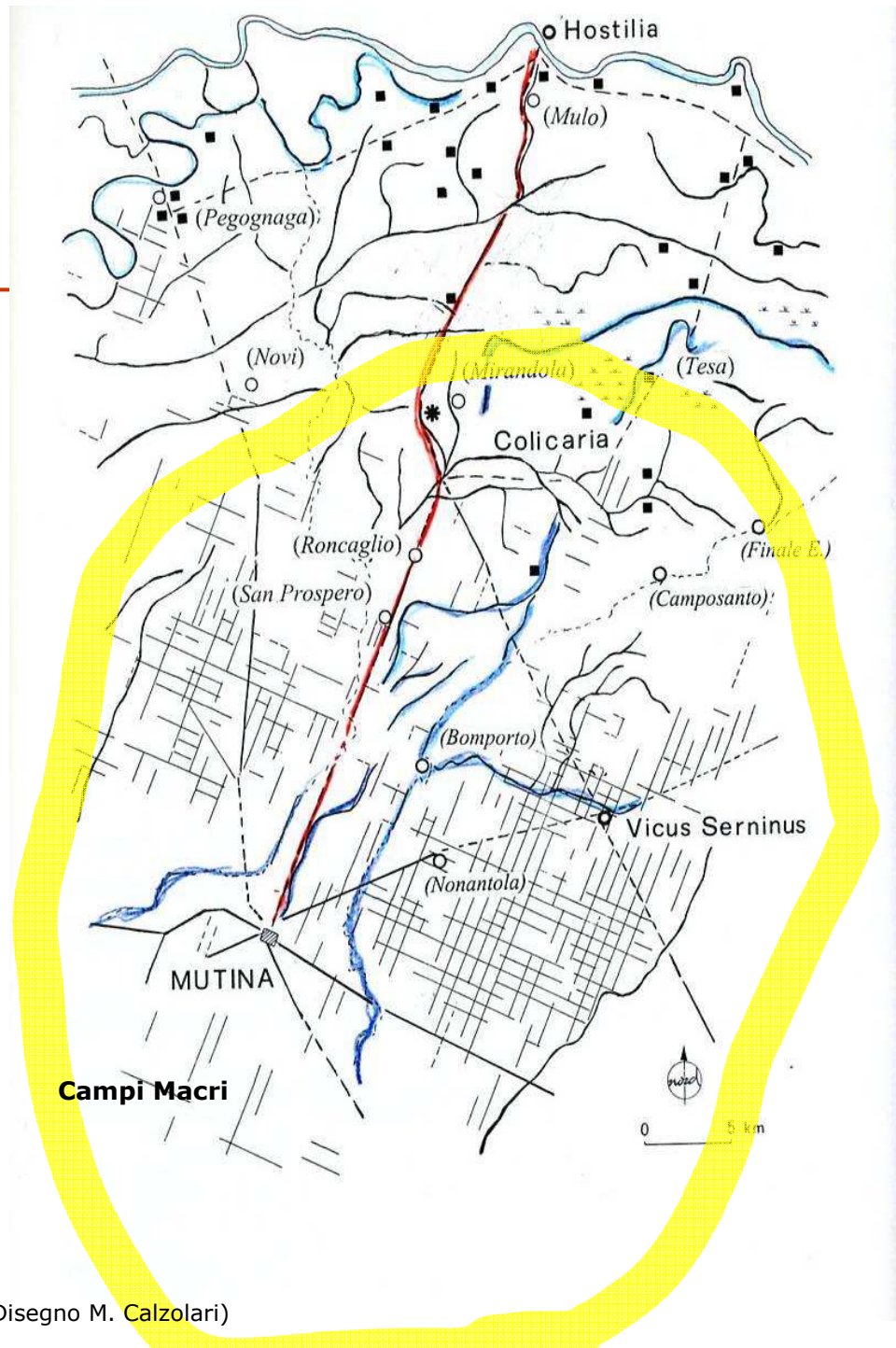
Via Modena- Ostiglia-Verona

- ▣ Miliario di Augusto rinvenuto presso Mirandola, ora al Museo Lapidario Estense di Modena:

[IM]P. CAESAR [DIVI F.]
AVGVST
[...]XVIII
[...?]

Tracce della centuriazione mutinense

- ▣ Persistenze della centuriazione mutinense: dalla zona pedemontana alla bassa pianura.*



(Disegno M. Calzolari)

“Fama” di Mutina: evento politico-militare

Bellum Mutinense

(“Guerra di Modena”,
43 a.C.):

evento che dà fama al nome di *Mutina* in tutto il mondo romano

→ celebrato dagli scrittori come l’avvio della carriera pubblica di Ottaviano, diciannovenne, il futuro **Augusto**.

□ Svetonio, *Divus Augustus*, 9:

[Augustus] bella civilia quinque gessit: Mutinense, Philippense, Perusinum, Siculum, Actiacum.

“Augusto combattè cinque guerre civili: a Modena, Filippi, Perugia, in Sicilia, ad Azio...”

Bellum Mutinense: dicembre 44 - aprile 43 a. C.

- ❑ I luoghi della guerra:
 - assedio di *Mutina* per quasi 4 mesi;
 - battaglie a *Forum Gallorum* e intorno a *Mutina*;
 - retrovie: *Bononia* (esercito senatorio) e *Parma* (esercito antoniano).*



L'Emilia centro-settentrionale alla fine del I secolo a. C. (rielaborazione da Gowing 1992).

Bellum Mutinense: 44-43 a. C.

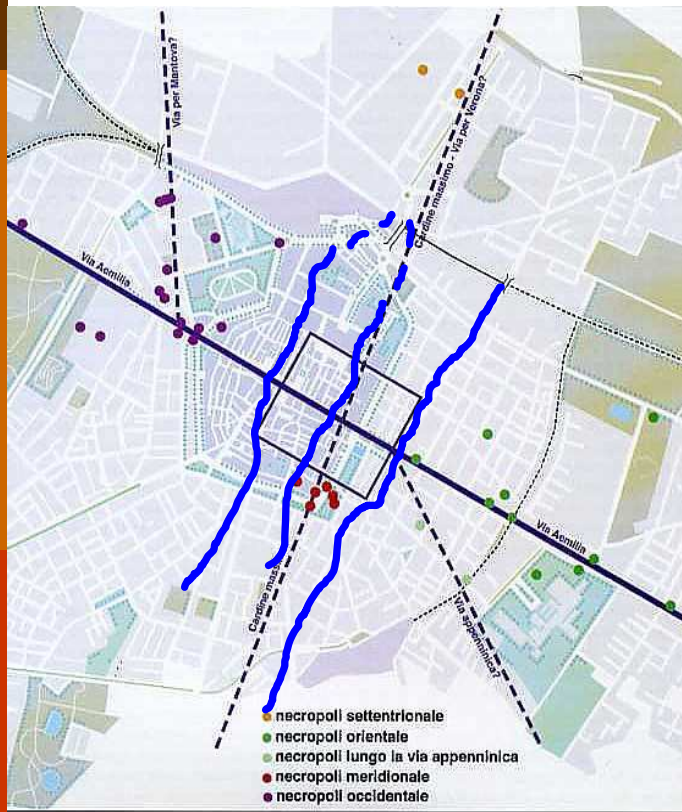


- ❑ I protagonisti: **Ottaviano** (Augusto) e **Antonio** in un denario del periodo del triumvirato;
- ❑ **Irzio** e **Pansa**, i due consoli del 43 a.C., entrambi morti in battaglia presso Modena*

Cippi funerari dei consoli Vibio Pansa e Aulio Irzio, rinvenuti nel Campo Marzio a Roma (ILLRP 421 e 410).



Mutina tra il I sec. a.C. e il I sec. d. C.



- Ipotesi ricostruttive dell'area urbana di Mutina secondo i risultati delle ricerche archeologiche : circa 40 ettari.

(da: A. Cardarelli-N. Giordani, *Lapidario romano dei Musei Civici di Modena*, Modena 2002, modificata;
Musei Civici di Modena, *Modena sottosopra*, Modena 1999, p. 32)

Mutina: l'anfiteatro

- Marziale, Epigrammi, III,59

*“Sutor cerdo dedit tibi, culta Bononia,
munus; fullo dedit Mutinae: nunc ubi
copo dabit?”*

(“Un calzolaio ti ha offerto, o dotta Bologna, uno spettacolo di gladiatori; un fullone l’ha offerto a Modena: dove ora lo offrirà un oste?”)

fullone= artigiano della lavorazione dei tessuti grezzi di lana, che vengono lavati, sgrassati e stirati.

-> prova esistenza anfiteatro nell’età di Domiziano, periodo in cui l’autore compone la sua opera letteraria (85-97 d.C.): in particolare il libro III – a cui appartiene il nostro epigramma – fu composto durante un soggiorno a Forum Corneli (od. Imola), da dove Marziale compì diversi viaggi in regione e fuori, fino ad Aquileia.



Da: D. Labate, in *La torre ghirlandina*, Modena 2009

Fama di Mutina nel mondo romano: produzioni artigianali

□ ATTIVITA' TESSILE:

- Nonio Marcello (III-V sec. d.C.), *De compendiosa doctrina*, XVII, 21-22:
- *De colore vestimentorum: (...) impluviatus color, quasi fumato stilicidio inplutus, qui est Mutinensis quem nunc dicimus.*
- "Sul colore dei vestiti: (...) colore dell'acqua, come se fosse bagnato da una esalazione di fumo; ora è detto modenese".

Produzioni artigianali: editto di Diocleziano per le lane e i tessuti

- **ATTIVITA' TESSILE:**

- *Edictum Diocletiani*, ed. Marta Giacchero, Genova 1974:

19 De vestibus:

chlamys Mutinensis duplex clavans purpurae hapliae ... secundae uncias ... denar...

= "mantello di lana modenese, doppio, ornato con strisce di porporas semplice... di seconda qualità (?), di once... denari ...

20 De mercedibus plumariorum et sericariorum:

in chlamide Mutinensi in uncia una denar. viginti quinque;

in tunicis Mutinensibus vel ceteris pastae denar. sedecim

= "Per salari di ricamatori e di tessitori di seta. (Al ricamatore) su mantello di lana modenese per una oncia denari 25. (Alla tessitrice) di tuniche modenesi o di altri luoghi, col vitto, il giorno denari 16".

Due tipi di lana modenese, una chiara e una scura, con i prezzi più alti di tutta la categoria.

-> tipo di lana, non necessariamente proveniente da Mutina.

Vestiarii Mutinenses

Stele funeraria, I sec. d.C., da una delle necropoli di Mutina:

*Vivus vivis fecit.
LUCIUS) Lucretius L(uci) I(ibertus) Primus
vestiar(ius) sibi et
L. Lucretio L(uci) I(iberto) Romano
vestiar(io) I(iberto) et
Decimiae L(uci) I(libertae) Philemation(i),
Romani matri.
In fr(onte) p(edes) XIII, in a(gro) p(edes) XIII.*

Libera traduzione: "Da vivo fece per le seguenti persone viventi.

Lucio Lucrezio Primo, liberto di Lucio, confezionatore di vesti, per sé e per Lucio Lucrezio Romano, liberto di Lucio, confezionatore di vesti, e per Decimia Filemone, liberta di Lucio e madre di Romano.

Sul lato della via piedi 14, verso la campagna piedi 13".

-> attività artigianale connessa con l'allevamento ovino e la confezione di tessuti.

Fama di Mutina nel mondo romano: produzioni fittili



(Foto da: D. Labate, Castelvetro, 2006)



Da Magreta: fornace di Fortis

(Da: Atlante dei beni culturali
dell'Emilia Romagna, II, 1994)

■ CERAMICHE:

Plinio, *Naturalis historia*, XXXV, 61:

Maior pars hominum terrenis utitur vasis... Retinent hanc nobilitatem et Arretium in Italia,... Surrentum, Hasta, Pollentia,... Mutina: quoniam et sic gentes nobilitantur et haec quoque per maria, terras ultra citro portantur, insignibus rotae officinis.

“La maggior parte degli uomini usa vasi di argilla... Sono rinomati in Italia quelli prodotti ad Arezzo, Sorrento, Asti, Pollenzo, Modena: poiché anche così le genti si rendono famose, dato che questi oggetti si diffondono ovunque per mari e per terre assieme alla fama delle officine che li producono”.